

SOUHLAS VLASTNÍKA POZEMKU S REALIZACÍ AKCE

YODOVOD BORKA

Obec Přestavky u Čarčan
č.p. 48, 257 23 Přestavky u Čarčan
Janem Mladou, starostou obce
00 23 25 64

[illegible]

Jedno z příjmů: Vlastní činnost

Adresa miesta trvalého bydliska: Družstevní 759, Kolín II. 28002 Kolín

Datum naručení: _____

Podpis vlastník:

12165

EVIDOVANÉ ÚDAJE V KATASTRU NEMOVITOSTÍ (zdroj: czukz.cz)

Parcela KUI č.	VýmĚra parcely [m ²]	Druh pozemku	LV	Město	Adresa
792	3 297	orná půda	414	Chrástko Vlasla	Družstevní 769, Káin i. 28002 Káin

LEGENDA

NAVRHOVANÉ SÍTĚ (10.) - VODOVOD:

KATASTR NEMOVITOSTI:

VODOVODNÍ ZÁSOBNÍ RÁD

HRANCE PARCELY

— **VODOVODNI PRIVADEV**

— **VODOVODNI PRA/POLSKA**

KATASTRÁLNI HRANICE OBCE

OSTATNÍ - POLOHOUPIS:

1. **What is the main purpose of the study?**

**ŠILNICE, CESTA, PLOT, BUDOVA,
VODNÍ TOK, HRANA POVRCHU**



SOUDADNICOVÝ SYSTÉM JTSK
VÍŘKOVÝ SYSTÉM BPV

Jméno ING. M. KOLÍZ <i>KOLÍZ</i>	Místnost ING. M. KOLÍZ <i>KOLÍZ</i>	Ověřování / vyřizování ING. M. P. DVORÁK <i>DVORÁK</i>	Technická literatura ING. M. P. DVORÁK <i>DVORÁK</i>
Ročníž STŘEDOČESKÝ			
Investitor OBEC PŘESTAVKY U ČERČAN			
Název stavby VODOVOD BORKA			
Soubor situace Přestavitelství, dng			
Formát 2 A4		Datum DUR	
Stupeň č. zadání		4165/2002	
Měřítko M 1:250		Číslo přílohy č. parce	
Příloha Souhlas vlastníka – mojetopřevrnf situace			

SOUHLAS VLASTNÍKA POZEMKU S REALIZACÍ AKCE

VODOVOD BORKA

Obec Přestavky u Čertan
č.p. 48, 257 23 Přestavky u Čertan
Jiřím Mikušinou, starostou obce
00 23 25 84

Vasník, Vlasta Chytrová, posmrtně perr.č. 792 v katastrálním území Litelské uličky, za bý. souzřevněn s narovnaným záměnem "Vodyved Borš" a zrovnať také státnovním, odd. Právníků v Čerden, soultě vlastnosti posmrtně a unistěně, povolením a ředěním vyčleně číselníky. Tento soultě se uličky č. 194a státněho státního. Vasník posmrtně také ným podobu státně soultě a dolažným odníml poby za ZPF a tčímž dím. Posmrtně a také vedova jsou vyřizány na enitru kalistě státně soultě a medionu soultě. Trasa je vedena v poby cestě.

Jedino a příměří: Vlasta Chrtková

Adresa miesta trvalého bydliska: Družstevní 759, Kolín II, 28002 Kolín

Datum narodenia: 1974-10-10

Podpis vlastník:

4.5 SEMINARS
8-11-2023

EVIDOVANÉ ÚDAJE V KATASTRU NEMOVITOSTÍ (zdroj: guzk.cz)

Parcela KN č.	Výměra přesahy [m ²]	Druh pozemku	LV	Vlastník	Adresa
792	3 287	orná půda	414	Chrástko Věsta	Družstevní 759, Kolín II, 28002 Kolín

LEGENDA

NAVRHOVANÉ SÍTĚ (IO.) - VODOVOD:

KATASTR NEMOVITOSTÍ:

— VODOVODNÍ ZÁSOBNÍ ŘÁD


VODOVODNÍ PŘÍVADĚCÍ ŘÁD

→ **VODOVODNÍ PŘÍPOJKA**

OSTATNÍ - POLOHOUPIS:

SILNICE, CESTA, PLOT, BUDOVA,
VODNÍ TOK, HRANA POVRCHU

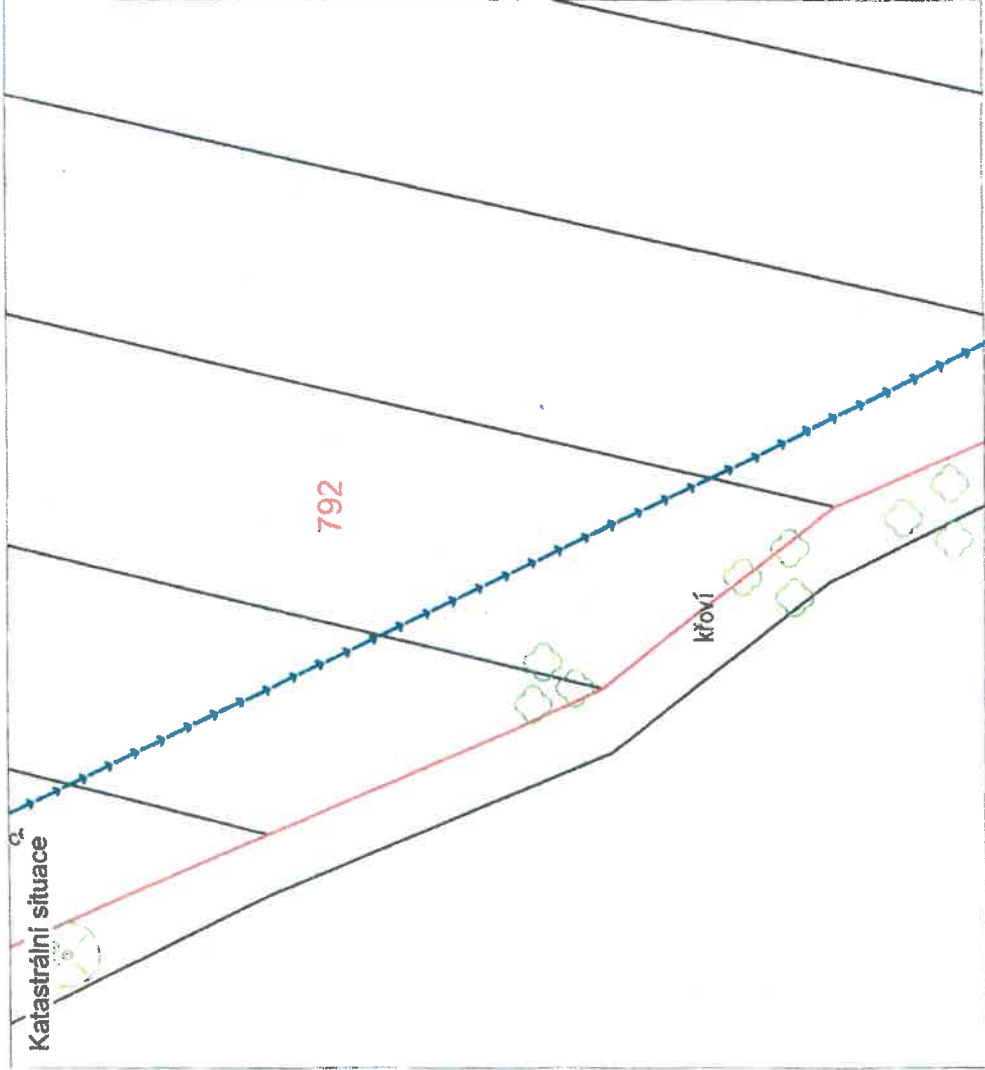
SOUDACOVNÍ SYSTÉM JTBK
VÝŘKOVÍ SYSTÉM BPV

Kraj: ING. M. KŘEŽ <i>Krež</i>	Termín: ING. M. KŘEŽ <i>Krež</i>	Odpovědný za majetek: ING. M. P. DVORÁK <i>Dvorač</i>	Technická kontrola: ING. M. P. DVORÁK <i>Dvorač</i>		VODOVODOPROJEKT MONTÁŽ A VÝSTRAHA NEMOVITOSTÍ 110 00 Praha 5
Místo: PŘESTÁVKY U ČERČAN					Subjekt: situace_Přestávky_dvrg
Fornitce:					2 A4
Stavba:					DUR
Č. měřáku:				4165/002	
Měřítko:				1:250	Číslo grafiky: 1. parc.
Příloha:				Souhlas Vlastník - majetkoprávní situace	

Přehledná situace



Katastrální situace



SOUHLAS VLASTNÍKA POZEMKU S REALIZAČÍ AKCE

STAVBA: VODOVOD BORKA
Stavěbník / investor: Obec Přestavlky u Čerčan
Adresa: č.p. 46, 257 23 Přestavlky u Čerčan
Jméno Město, starostou obce
IČO: 00 23 25 64

Vlastník, Vlasta Chrástová, pozemku parc.č. 792 v katastrálním území Lbětín, s.č. 1, se byl seznámen s navrhovaným záměrem "Vodovod Borka" a zároveň dává stavebníkovi, obci Přestavlky u Čerčan, souhlas vlastníka pozemku s umístěním, provedením a realizací výše chované stavby. Tento souhlas se uděluje dle § 134a stavebního zákona. Vlastník pozemku dále svým podpisem stvrzuje souhlas s dechovým odběrním plůt ze ZPř a kázaním dřev. Pozemek a trasa vodovodu jsou vyznačeny na snímku katastrální situace, který je nedílnou součástí tohoto souhlasu. Trasa je vedena v polní cestě.

V 12. 10. 2023 Jméno a příjmení: Vlasta Chrástová
Adresa místa trvalého bydliště: Družstevní 759, Kolín II, 28002 Kolín

Kontakt: 792 792 792 Datum nacenění: 12. 10. 2023
(mobil, email) Podpis vlastníka: [Signature]

EVIDOVANÉ ÚDAJE V KATASTRU NEMOVITOSTÍ (zdroj: cuzk.cz)

Parcela KN č.	Výměra parcely (m²)	Druh pozemku	LV	Vlastník	Adresa
792	3 297	orná půda	414	Chrástová Vlasta	Družstevní 759, Kolín II, 28002 Kolín

LEGENDA

NAVROVANÉ SÍTĚ (IO.) - VODOVOD:

- VODOVODNÍ ZÁSOBNÍ RÁD
- VODOVODNÍ PRIVÁDEČ RÁD
- VODOVODNÍ PŘÍPOJKA

KATASTR NEMOVITOSTÍ:

- HRANICE PARCELY
- KATASTRÁLNÍ HRANICE OBCE
- 122/1 STAVBOU DOTČENÁ PARCELA

OSTATNÍ - POLOHOVIS:

SILNICE, CESTA, PLOT, BUDOVA,
VODNÍ TOK, HRANA POVRCHU



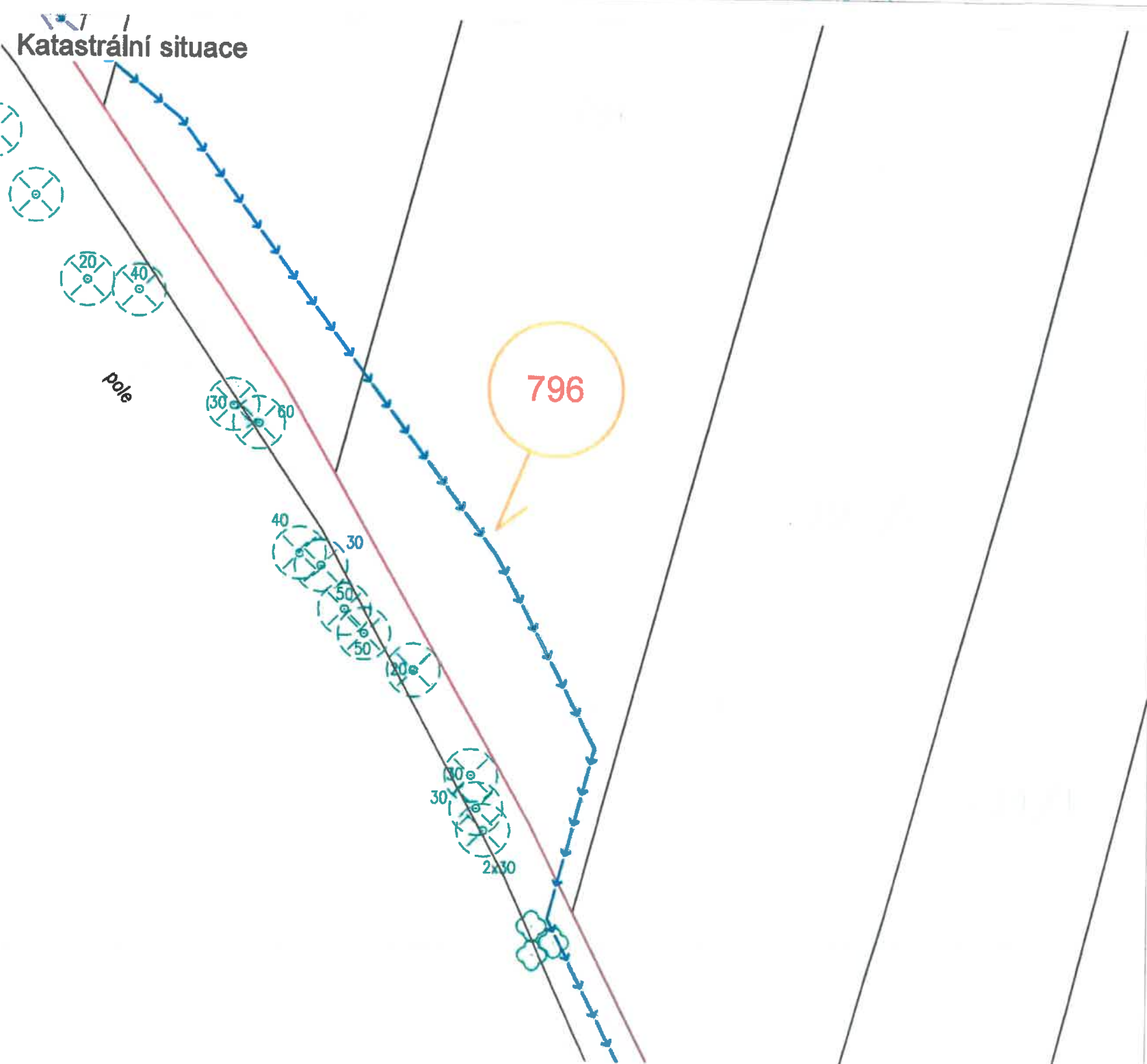
SOUŘADNOSTI STŘEDU JISK
VÝŠKOVÝ STŘED 874

Heslo: ING. M. KŘÍŽ	Heslo: ING. M. KŘÍŽ	Obec: PŘESTAVKY U ČERČAN	Stavba: PŘESTAVKY U ČERČAN
Stavba: STŘEDOČESKÝ	Stavba: STŘEDOČESKÝ	Stavba: STŘEDOČESKÝ	Stavba: STŘEDOČESKÝ
Stavba: OBEC PŘESTAVKY U ČERČAN	Stavba: OBEC PŘESTAVKY U ČERČAN	Stavba: OBEC PŘESTAVKY U ČERČAN	Stavba: OBEC PŘESTAVKY U ČERČAN
Stavba: VODOVOD BORKA	Stavba: VODOVOD BORKA	Stavba: VODOVOD BORKA	Stavba: VODOVOD BORKA
Stavba: Souhlas vlastníka - majetkoprávní situace	Stavba: Souhlas vlastníka - majetkoprávní situace	Stavba: Souhlas vlastníka - majetkoprávní situace	Stavba: Souhlas vlastníka - majetkoprávní situace

Přehledná situace



Katastrální situace



SOUHLAS SPOLUVLASTNÍKA POZEMKU S REALIZACÍ AKCE

STAVBA: **VODOVOD BORKA**

Stavebník / Investor: **Obec Přestavky u Čerčan**
 sídlo: **č.p. 48, 257 23 Přestavky u Čerčan**
 zastoupený: **Janem Mikuladnou, starostou obce**
 IČO: **00 23 25 64**

Spoluvlastník, Božena Kačírková, pozemku parc.č. 796 v katastrálním území Lštění sděluje, že byl seznámen s navrhovaným záměrem "Vodovod Borka" a zároveň dává stavebníkovi, obci Přestavky u Čerčan, souhlas spoluvlastníka pozemku s umístěním, povolením a realizací výše citované stavby. Tento souhlas se uděluje dle § 184a stavebního zákona. Spoluvlastník pozemku dále svým podpisem stvrzuje souhlas s dočasným odnětím půdy ze ZPF a kácením dřevin. Pozemek a trasa vodovodu jsou vyznačeny na snímku katastrální situace, který je nedílnou součástí tohoto souhlasu. Trasa je vedena v polní cestě.

V Přestavky u Čerčan

Jméno a příjmení: **Božena Kačírková**

dne 9.8.2012

Adresa místa trvalého bydliště: **Grégrova 2, 25722 Lštění**

Kontakt: _____
 (mobil, email)

Datum narození: 11.10.1934

Podpis spoluvlastníka: Kačírková

Kačírek Milan - 19.12.1963
 Kačírek Petr - 16.2.1956

EVIDOVANÉ ÚDAJE V KATASTRU NEMOVITOSTÍ (zdroj: cuzk.cz)

Parcela KN č.	Výměra parcely [m ²]	Druh pozemku	LV	Vlastník	Adresa
796	4 423	orná půda	387	Kačírek Miroslav, Kačírková Božena	Grégrova 98, 25722 Lštění; Grégrova 2, 25722 Lštění

LEGENDA

NAVRHOVANÉ SÍŤE:

- VODOVODNÍ ZÁSOBNÍ ŘAD
- VODOVODNÍ PŘIVÁDĚCÍ ŘAD PE d110
- VODOVODNÍ PŘÍPOJKA

OSTATNÍ - POLOHOVIS:

SILNICE, CESTA, PLOT, BUDOVA,
 VODNÍ TOK, HRANA POVRCHU

KATASTR NEMOVITOSTÍ:

- HRANICE PARCELY
- KATASTRÁLNÍ HRANICE OBCE
- STAVBOU DOTČENÁ PARCELA

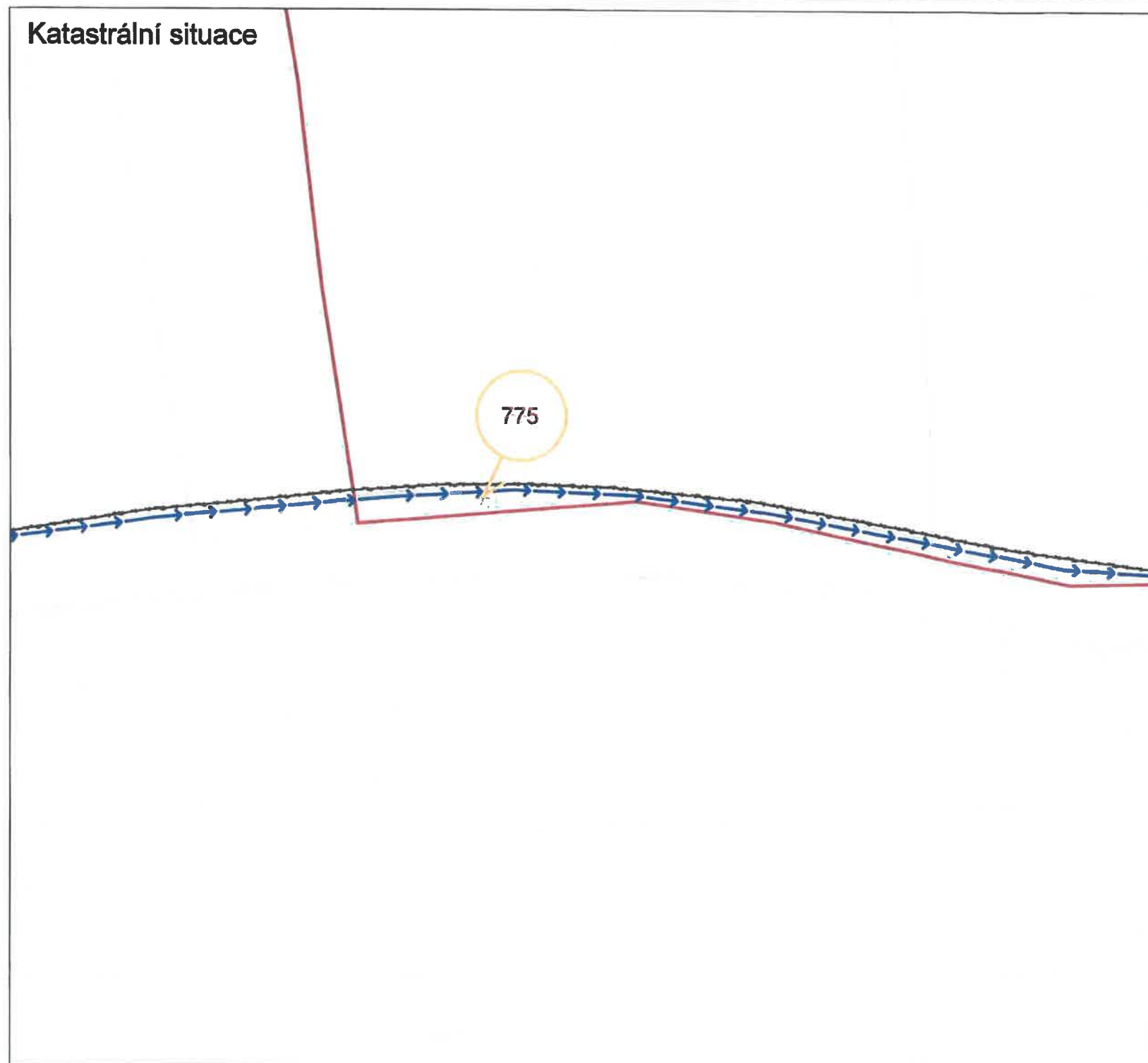
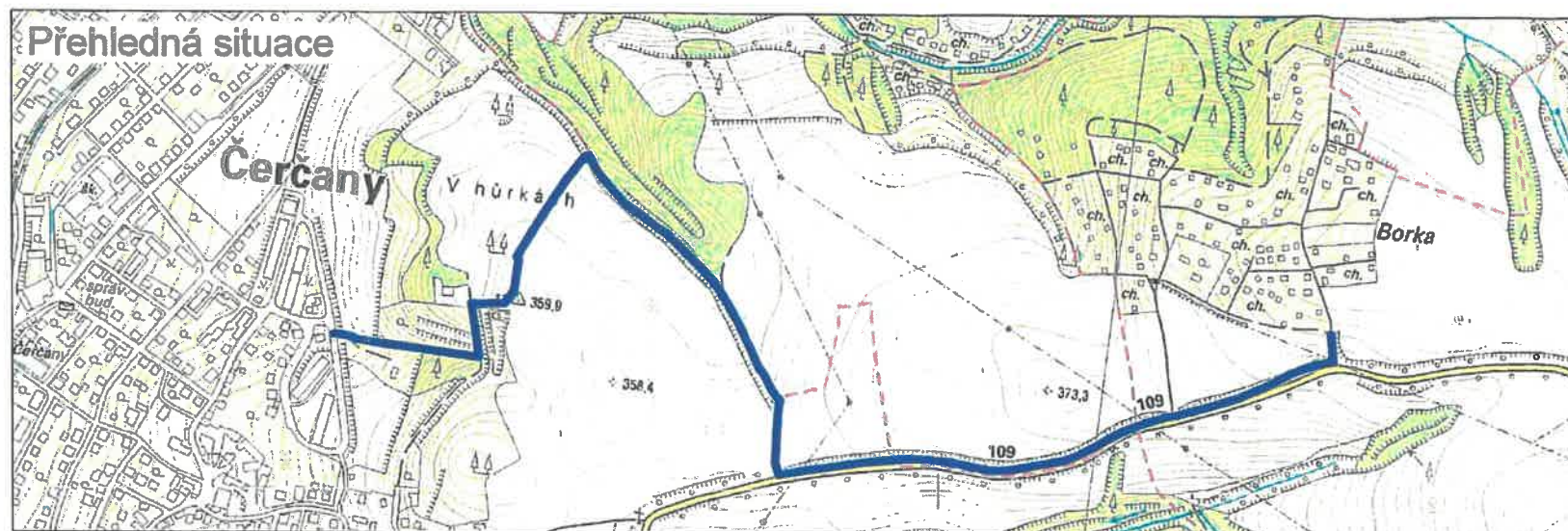
STÁVAJÍCÍ SÍŤE:

- PODZEMNÍ VEDENÍ NN
- VODOVOD
- KANALIZACE



SOUŘADNICOVÝ SYSTÉM JTSK
 VÝŠKOVÝ SYSTÉM BPV

Kreslil: ING. M. KRÍŽ 	Navrhl: ING. M. KRÍŽ 	Odpovědný projektant: ING. MGR. P. DVORÁK 	Technická kontrola: ING. MGR. P. DVORÁK 	VRV VODOHOSPODÁŘSKÝ ROZVOJ A VÝSTAVBA a.s. Nábřeží 4 150 56 Praha 5
Kraj: STŘEDOČESKÝ	Obec: PŘESTAVKY U ČERČAN	Soubor: situace_Prestavky.dwg		
Investor: OBEC PŘESTAVKY U ČERČAN	Formát: 2 A4			
Název stavby: VODOVOD BORKA	Datum:			
	Stupeň: DUR			
	Č. zakázky: 4165/002			
Průběh: Souhlas vlastníků – majetkoprávní situace	Měřítko: M 1:300	Číslo přílohy: -	Č. par:	



SOUHLAS SPOLUVLASTNÍKA POZEMKU S REALIZACÍ AKCE

STAVBA: **VODOVOD BORKA**

Stavebník / investor: **Obec Přestavky u Čerčan**
 sídlo: **č.p. 48, 257 23 Přestavky u Čerčan**
 zastoupený: **Janem Mikuladnou, starostou obce**
 IČO: **00 23 25 64**

Spoluvlastník, Kačírková Božena, pozemku parc.č. 775 v katastrálním území Lštění sděluje, že byl seznámen s navrhovaným záměrem "Vodovod Borka" a zároveň dává stavebníkovi, obci Přestavky u Čerčan, souhlas spoluvlastníka pozemku s umístěním, povolením a realizací výše citované stavby. Tento souhlas se uděluje dle § 184a stavebního zákona. Spoluvlastník pozemku dále svým podpisem stvrzuje souhlas s dočasným odnětím půdy ze ZPF. Pozemek a trasa vodovodu jsou vyznačeny na snímku katastrální situace, který je nedílnou součástí tohoto souhlasu.

V LŤENÍ
 dne 9.9.2020

Jméno a příjmení: **Kačírková Božena**

Adresa místa trvalého bydliště: **Grégrova 98, 25722 Lštění**

Datum narození: 11.10.1934

Podpis spoluvlastníka: Kačírková

Kačírek Milan - [Signature]
 Kačírek Petr - [Signature] 16.7.1956

EVIDOVANÉ ÚDAJE V KATASTRU NEMOVITOSTÍ (zdroj: cuzk.cz)

Parcela KN č.	Výměra parcely [m²]	Druh pozemku	LV	Vlastník	Adresa
775	466	orná půda	387	Kačírek Miroslav Kačírková Božena	Grégrova 98, 25722 Lštění Grégrova 98, 25722 Lštění

LEGENDA

NAVRHOVANÉ SÍTĚ:

→ → → → → PŘÍVODNÍ ŘAD (PE d90-d110)

KATASTR NEMOVITOSTÍ:

— HHRANICE PARCELY
 — KATASTRÁLNÍ HRANICE OBCE

123/1 ŠTAVBOU DOTČENÁ PARCELA

OSTATNÍ SÍTĚ:

— VTL PLYNOVOD
 - - - - - OCHRANNÉ PÁSMO VTL PLYNOVODU
 — VVTI PLYNOVOD
 — SDĚLOVACÍ KABELY



SOUŘADNICOVÝ SYSTÉM JTSK
 VÝŠKOVÝ SYSTÉM BPV

Kreslil: ING. M. KRÍŽ <u>[Signature]</u>	Navrhl: ING. M. KRÍŽ <u>[Signature]</u>	Odpovědný projektant: ING.MGR. P. DVOŘÁK <u>[Signature]</u>	Technická kontrola: ING.MGR. P. DVOŘÁK <u>[Signature]</u>	VRV VODOHOSPODÁŘSKÝ ROZVOJ A VÝSTAVBA s.r.o. Nádražní 4 150 56 Praha 5
Kraj: STŘEDOČESKÝ	Obec: PŘESTAVKY U ČERČAN	Investor: OBEC PŘESTAVKY U ČERČAN		
Název stavby: VODOVOD BORKA				Soubor: situace_Prestavky.dwg
Průběh: Souhlas vlastníků – majetkoprávní situace				Formát: 2 A4
				Datum: 09/2020
				Stupeň: DUR
				Č. zakázky: 4165/002
				Mřítko: M 1:1000
				Číslo přílohy: —
				Č. par: —



SOUHLAS SPOLUVLASTNÍKA POZEMKU S REALIZACÍ AKCE

STAVBA: **VODOVOD BORKA**

Stavebník / investor: **Obec Přestavky u Čerčan**
sídlo: **č.p. 48, 257 23 Přestavky u Čerčan**
zastoupený: **Janem Mikuladnou, starostou obce**
IČO: **00 23 25 64**

Spoluvlastník, **Božena Kačírková**, pozemku parc.č. 736/4 v katastrálním území **Lštění** sděluje, že byl seznámen s navrhovaným záměrem "Vodovod Borka" a zároveň dává stavebníkovi, **obci Přestavky u Čerčan**, souhlas spoluvlastníka pozemku s umístěním, povolením a realizací výše citované stavby. Tento souhlas se uděluje dle § 184a stavebního zákona. Spoluvlastník pozemku dále svým podpisem stvrzuje souhlas s dočasným odnětím půdy ze ZPF a kácením dřevin. Pozemek a trasa vodovodu jsou vyznačeny na snímku katastrální situace, který je nedílnou součástí tohoto souhlasu.

V _____ Jméno a příjmení: **Miroslav Kačírek**

dne _____ Adresa místa trvalého bydliště: **Grégrova 2, 257 22 Lštění**

Datum narození: **10.11.1934**

Podpis spoluvlastníka:

Kačírek Milan - *[Signature]*
Kačírek Petr - *[Signature]* 16.2.1956

EVIDOVANÉ ÚDAJE V KATASTRU NEMOVITOSTÍ (zdroj: cuzk.cz)

Parcela KN č.	Výměra parcely [m²]	Druh pozemku	LV	Vlastník	Adresa
736/4	936	ostatní plocha	387	Kačírek Miroslav; Kačírková Božena	Grégrova 98, 25722 Lštění; Grégrova 2, 25722 Lštění

LEGENDA

- NAVROHOVANÉ SÍŤE (IO.) - VODOVOD:**
 - VODOVODNÍ ZÁSOBNÍ ŘAD
 - VODOVODNÍ PŘIVÁDĚCÍ ŘAD
 - VODOVODNÍ PŘÍPOJKA
- KATASTR NEMOVITOSTÍ:**
 - HRANICE PARCELY
 - KATASTRÁLNÍ HRANICE OBCE
 - 123/1 STAVBOU DOTČENÁ PARCELA
- OSTATNÍ - POLOHOVIS:**
 - SILNICE, CESTA, PLOT, BUDOVA,
 - VODNÍ TOK, HRANA POVRCHU



SOUŘADNICOVÝ SYSTÉM JTSK
VÝŠKOVÝ SYSTÉM BPV

Krešlil: ING. M. KŘÍŽ	Navrhl: ING. M. KŘÍŽ	Odpovědný projektant: ING.MGR. P. DVOŘÁK	Technická kontrola: ING.MGR. P. DVOŘÁK	VRV VODOHOSPODÁŘSKÝ ROZVOJ A VÝSTAVBA a.s. Nábřeží 4 150 56 Praha 5
Kraj: STŘEDOČESKÝ	Obec: PŘESTAVKY U ČERČAN			
Investor: OBEC PŘESTAVKY U ČERČAN				Soubor: situace_Prestavky.dwg
Název stavby: VODOVOD BORKA				Formát: 2 A4
				Datum: 09/2020
				Stupeň: DUR
				Č. zakázky: 4165/002
Příloha: Souhlas vlastníků – majetkoprávní situace				Měřítko: M 1:400
				Číslo přílohy: -
				Č. par: -